



HORGÁSZBOTTAL A VASI VIZEKEN

IRÁNYTŰ A MEGYE HORGÁSZVIZEIHEZ 2022



www.vasmege.hu

A kiadvány a TOP-1.2.1-15-VSI-2019-00009. számú „Horgászturisztikai fejlesztések Vas megyében” című pályázati projekt keretében valósult meg.

SZÉCHENYI 2020



MAGYARORSZÁG
KORMÁNYA

Európai Unió
Európai Strukturális
és Beruházási Alapok



BEFEKTETÉS A JÖVŐBE

KÖSZÖNTŐ

Kedves Horgásztárs!

Isten hozta a kedves látogatót Vas megyében, Magyarország nyugati kapujában. Vas megye – bár hazánk egyik legkisebb megyéje – páratlan természeti- és kulturális szépségekkel bír.

Az Őrség szelíd lankái, a Ság hegy és a Kis-Somlyó szunnyadó vulkánja, az Írottkő rejtélyes völgyei, a Rába folyó vadregényes szakaszai, sejtelmes erdeink tiszta levegője mind-mind kirándulásra csábítanak. Az arborétumok és kastélykertek növénycsodái, a túraútvonalak, a falusi turizmus kínálta kikapcsolódási lehetőségek, a gyógy- és termálvizekre települt fürdők kiemelt turisztikai vonzerőt jelentenek.

Vas megye egyik kiemelt szabadidős program lehetősége a horgászat, melyet a Sporthorgász Egyesületek Vas Megyei Szövetsége 29 tag-egyesületében több, mint 11.500 horgász új évről évről évente a vasi vizeken. Szövetség jelenleg 43 vasi és 6 zalai horgászvíz halgazdálkodásra jogosultjaként 1397 hektár vízterületen tevékenykedik közhasznú – államháztartáson kívüli – civil szervezetként. A horgászat feltételeinek biztosítása mellett a hal- és élőhelyének védelme, az ifjúság nevelése, a versenyhorgászat, valamint a horgászturizmus fejlesztése kapja a fő hangsúlyt a szervezet működésében. A Vas Megyei Területfejlesztési Stratégiával összhangban a TOP-1.2.1-15-VSI-2019-00009. számú pályázati projekt keretében az elmúlt évben az Abért-tavak, a Máriaújfalvi víztározó (Hársas-tó), a Vasvári Csónakázó-tó és a Celldömölki-tó újult meg.

A projekt keretében a felsorolt horgászvizek mellett utak, vízparti rézsűk létesültek, valamint padok, pihenő helyek, mozgáskorlátozott horgász helyek, tábori illemhelyek, rendezvényterek, szalonnasütők, információs táblák kihelye-

„Ne feledje: ahol nyugat találkozik délnyugattal, ahol az Alpok magassága belesimul a folyók, patakok völgyébe, a zordság finomságba torkoll: ott van Vas megye.”

zésével további jóléti fejlesztések történtek. A tavak partrendezése révén több ezer négyzetméter természetközeli horgász hely, partszakasz újult meg. Jelen kiadványban ezen horgászturisztikai célpontokat ajánljuk az Ön figyelmébe.

A Sporthorgász Egyesületek Vas Megyei Szövetsége arra törekszik a jövőben is, hogy a kezelésében lévő vízterületek természeti értékeit megóvja, fejlessze, bővítsse, és folyamatosan növelje az ismertségét hazánkban és külföldön egyaránt. Önkénteseinkkel, munkatársainkkal a Szövetségnél azon dolgozunk, hogy a vasi horgászvizek kedvelt és a társadalom széles csoportja számára elérhető, halban gazdag horgász helyszínekké váljanak, ezáltal kellemes, kulturált kikapcsolódást nyújtsanak minden horgásztársnak.

Reméljük mielőbb ellátogat Vas megyébe, hogy kipróbálja a horgászati lehetőségeinket. Fontos tudnia, hogy egyetlen szövetségi napi területi jegy megváltásával 24 órán keresztül tesztelheti az összes kezelésünkben lévő horgászvizet.

Horgásszon Ön is a vasi vizeken!

Vaskeresztes, 2022. augusztus 1.

Horgászüdvözléssel:

Puskás Norbert
ügyvezető elnök

Seregi Millós
elnök



HORGÁSZVIZEINK

VASI ÁLLÓVIZEK

1. Celldömölki-tó
2. Csánigi bányató
3. Csepregi téglagyári tó
4. Gencsapáti horgásztó
5. Gersekaráti Sárvíz-tó
6. Lukács házi Abért I. és II.-tó
7. Magyarszezsődi tó
8. Máriaújfalvi víztározó
9. Mersevátii tőzegtó
10. Nagypiriti-kavicsbánya tó
11. Pinkamindszenti tó
12. Püspökmolnári-kavicsbánya tó
13. Rábaszömjéni-tó
14. Répcelaki tó
15. Szombathelyi-Újperinti I. tó
16. Szombathelyi Csónakázó-tó
17. Vadása-tó és előtározója
18. Vaskeresztesi Alpeshorgásztó
19. Vaskeresztesi Pinka-holtág
20. Vasvári Csónakázó-tó

ZALAI ÁLLÓVIZEK

21. Kerka-holtág
22. Kéthartár-tó

VASI VADVIZEK

Gyöngyös-patak, Herpenyő-patak, Kis-Rába, Marcal-folyó, Perint-patak, Pinka-patak, Rába-folyó, Répcé-folyó

ZALAI VADVIZEK

Cserta-patak, Kebele-patak, Kerka-patak, Lendva-patak



SPORTHORGÁSZ EGYESÜLETEK VAS MEGYEI SZÖVETSÉGE

9795 Vaskeresztes, 165/4 hrsz.
Tel.: +36 94 506 835 Mobil: +36 70 3399 703
info@vasivizeken.hu www.vasivizeken.hu



Az Abért-tavak Kőszeg határában csodálatos környezetben találhatóak, háttérében a Kőszegi-hegységgel. Mesterséges tavak, melyek medre anyagnyerő helyként szolgált a Szombathely és a környező falvak árvízvédelmét biztosító árvíz tározó töltéseinek anyagához. Kivitelezése 2010-ben fejeződött be, nevét Abért Lászlóról, a Vízügyi Igazgatóság elhunyt főmérnökéről kapta.

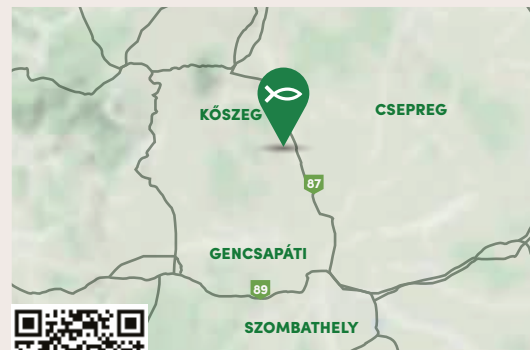
Az Abért I. tavat a Rába folyó vízrendszeréhez tartozó Gyöngyös-patak táplálja egy vízkivételi műtárgyon keresztül. Az Abért I. tó egy átfolyón keresztül látja el vízzel az Abért II. tavat, melynek felesleges vize egy öblítő-csatornán keresztül ismét a Gyöngyös-patakba folyik. A tavak vízminősége a tápláló patakéhoz hasonlóan kiváló. A tavakban kialakításra került szigetek a kiváló madár-élőhely mellett a természetes halszapo-

rodást is szolgálják a növényzettel borított öblözetek által. A sporthorgászat mellett jelentős tömegek számára jelent kiváló és elérhető rekreációs helyszínt. A vízterület kiváló halállománya miatt számos horgászversenyt rendeznek itt, melyen 4–5 órás fordulók alkalmával nem ritkák a 40–60 kg közötti átlagfogások.

A „Fogd meg és Engedd el” (C&R) tóban jellemzően fogható halfajok a következők: 1–5 kg közötti pontyok, 2–4 kg közötti amurok, 0,5–1 kg közötti dévérkeszegek, kárászok, míg csukából nem ritkák 6–12 kg közötti egyedek. Könnyű megközelíthetősége, rendezett partja teszi vonzóvá a horgászni vágyók számára, a kialakított padasztal garnitúrák, szalonasztalok családok, baráti társaságok kellemes időtöltését szolgálják.

GPS koordináták:
47.36137420, 16.56657980

info



RÉSZLETES INFORMÁCIÓKÉRT ÉS A
MEDERTÉRKÉPÉRT HASZNÁLJA A QR-KÓDOT!

ABÉRT-TÓ 1

Teljes vízfelület: 98 414 m² (9,8414 ha)
Partvonal hossza: 1 387 m
Átlag vízmélység: 1,33 m
Legmélyebb pont: 1,89 m
Üledék átlag vastagság: 0,156 m
HALAK: PONTY, AMUR, EZÜSTKÁRÁSZ, KESZEGFÉLÉK, TÖRPEHARCSA, CSUKA
Horgászidőszak: napkeltétől napnyugtáig

ABÉRT-TÓ 2

Teljes vízfelület: 167 807 m² (16,7807 ha)
Partvonal hossza: 1 791 m
Átlag vízmélység: 1,49 m
Legmélyebb pont: 2,32 m
Üledék átlag vastagság: 0,213 m
HALAK: PONTY, AMUR, EZÜSTKÁRÁSZ, KÜSZ KESZEGFÉLÉK, TÖRPEHARCSA, CSUKA, SÜLLŐ
Horgászidőszak: napkeltétől napnyugtáig



Celldömölkön kivételesen gyönyörű, nyugodt környezetben, Ság hegyi panorámával és saját kutakból töltött medencékkel várja vendégeit a Vulkan Gyógy- és Élményfürdő is, melynek szomszédságában található a Celldömölki Téglagyári-tó.

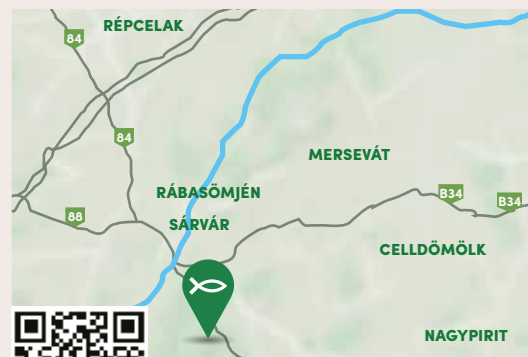
A tó kialakítása a XX. század elejére tehető. A tó átlagos mélysége 1,8–2 méter, de néhol 3–4 méter mély részeket is találunk benne.

A mederben sekély iszapréteg található, mely a kemény aljzatot borítja. Mára népszerű horgász helyé vált a tó és környéke, árnyékos padjaival az évtizedek alatt kedvelt pihenőpark lett. Szabdalt partú környezetét nádasok, bokrok, ligetek teszik változatossá. Vízterülete 1,4274 ha.

A celldömölki tóra jellemző halfajok: ponty, amur, keszegfélék, kárász, csuka, süllő, compó. A legnépszerűbb halból, a pontyból 20–25 mázsa, míg egyéb halakból 8–10 mázsa között kerül évente több részletben a tóba.

A tó jelentős felújításon esett át, zsindeletetős rönkfa pad-asztal garnitúrákkal, padokkal, játszótérrel, tűrakó hellyel várja a pihenni vágyókat. Megújult a parkoló és a tó körüli sétány, és 30 db horgász hely került kialakításra. Kiváló helyszín nemcsak a horgászok, hanem szabadidejüket a természetben eltölteni kívánó családok, baráti társaságok részére is.

GPS koordináták:
47.24571990, 17.14958310



RÉSZLETES INFORMÁCIÓKÉRT ÉS A
MEDERTÉRKÉPÉRT HASZNÁLJA A QR-KÓDOT!

info

CELLDÖMÖLKI HORGÁSZTÓ

Teljes vízfelület: 14 274 m² (1,4274 ha)
Partvonal hossza: 610 m
Átlag vízmélység: 1,88 m
Legmélyebb pont: 3,72 m
Üledék átlag vastagság: 0,473 m
**HALAK: PONTY, AMUR, EZÜSTKÁRÁSZ,
KESZEGFÉLÉK, TÖRPEHARCOSA, HARCOSA,
SÜLLŐ, CSUKA, BALIN, COMPÓ**
Horgászidőszak: 0–24h



MÁRIAÚJFALUI VÍZTÁROZÓ HÁRSAS-TÓ



<https://szentgotthard.hu/>

WWW.VASIVIZEKEN.HU

SZENTGOTTHÁRD-MÁRIAÚJFALU



Szentgotthárd egyik legszebb településrészének szélén elterülő Hársas-tó az Őrségi Nemzeti Park része.

A Hársas-patak felduzzasztásával létrehozott völgyzárógátas árvízirtatót a szomszédos Apátistvánfalva erdejében eredő Hársas-patak táplálja. A tó nemcsak a horgászok, hanem a fürdőzők és a kirándulók körében is kedvelt, mert a tavon egy kisebb szabad strand is üzemel nyáron. Az Őrség nyújtotta számos kikapcsolódási lehetőségnek köszönhetően nyáron a családok horgászturizmusa is jellemző a tavon.

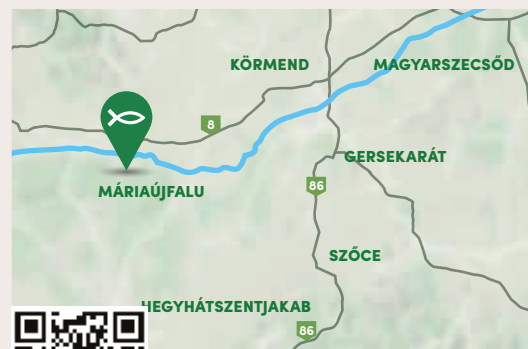
Az elmúlt évtizedek során folyamatos fejlődés ment keresztül a tó és környezete: javult a megközelíthetősége, illetve a tó déli végében létesített strand infrastruktúrája is.

A víztározó területe 12,5 hektár, átlagmélysége 2,5 méter. A tóra jellemző halfajok: ponty, amur, keszegfélék, harcsa, kárász, csuka, süllő.

A legnépszerűbb halból, a pontyból 40–45 mázsa között kerül évente több részletben a tóba kihelyezésre. A befolyó környéke, köszönhetően az adottságainak kiváló ivóhelynek minősített terület. Ezen a részen 100 méter hosszan egész évben tilos a horgászat természetvédelmi és halvédelmi okokból. A gátnál található öt-hat méteres vízmélységeket.

A festői tájon elterülő tóhoz látogatók kényelmét többek közt zsendelytetős pad-asztal garnitúrák, játszótér, mozgáskorlátozottaknak létesített horgászhelyek, illetve tűzrakó hely szolgálja.

GPS koordináták:
46.93641836, 16.31203651



RÉSZLETES INFORMÁCIÓKÉRT ÉS A
MEDERTÉRKÉPÉRT HASZNÁLJA A QR-KÓDOT!

HÁRSAS-TÓ (MÁRIAÚJFALU)

Teljes vízfelület: 125 855 m² (12,5855 ha)
Partvonal hossza: 2 029 m
Átlag vízmélység: 2,45 m
Legmélyebb pont: 5,31 m
Üledék átlag vastagság: 0,257 m
HALAK: PONTY, AMUR, KESZEGFÉLÉK, HARCSA, SÜLLŐ, CSUKA, BALIN, KÜSZ
Horgászdőszak: 0–24h





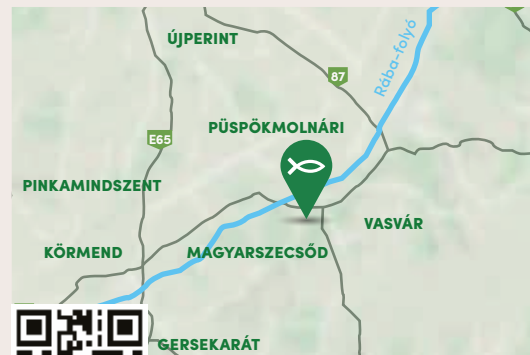
A Csónakázó-tó a Vasi Hegyhát egyik kedvelt kiránduló helyén, Vasváron található.

A város zöld szíve a Csónakázó-tó, amely a sportolók, horgászok és pihenni vágyók kedvelt helyszíne. A tó közelében találjuk a Szentkút kápolnát, az évszázadok óta híres, búcsújáráshelyet szépséges természeti környezetben. A kápolna előtt, a parkerdőn halad keresztül a Mária-út egyik szakasza is. A kápolnához vezető utat fából faragott stációk szegélyezik. A vasvári „feneketlen tó” ugyancsak méltó hazánk legérdekesebb helyeinek listájára, hiszen a monda a Vasvárnak nevet adó vas történetét taglalja, amelyben fontos szerepet játszik két fiatal és egy kígyókirály is. Úgy tartja a legenda, hogy a feneketlen tóba süllyedt vas várnak kulcsát szilveszter éjjel a kígyókirály hozza a

felszínre. Aki elveszi tőle a kulcsot, megszabadítja a várat az átoktól. A Vasvári Csónakázó-tó félszigetén áll ezen legendának emléket állító monumentális szobor, ami a kígyókirályt és egy kulcsot ábrázol. Partja meredek, hirtelen mélyül. A félszigettel megosztott 'U' alakú víz közepén másfél, végein csak 1,2 méter a vízmélység. A szabdaltságot mesterséges tó partját nádasok, bokrok, ligetek teszik változatosabbá. A tóra legjellemzőbb halfajok: amur, csuka, süllő, dévérkeszeg, kárász, ponty.

A jelentős felújítást követően pad-asztal garnitúrák, tűzrakóhelyek várják az ide látogatókat, hogy egy séta erejéig megcsodálják a hely szépségeit, családdal, vagy barátokkal töltsenek itt időt, illetve megpróbálják horogra csalni a tóban található halakat.

GPS koordináták:
47.05108803, 16.78993106



RÉSZLETES INFORMÁCIÓKÉRT ÉS A
MEDERTÉRKÉPÉRT HASZNÁLJA A QR-KÓDOT!

info

VASVÁRI CSÓNAKÁZÓ-TÓ

Teljes vízfelület: 17 487 m² (1,7487 ha)
Partvonal hossza: 692 m
Átlag vízmélység: 1,12 m
Legmélyebb pont: 2,2 m
Üledék átlag vastagság: 0,2688 m
**HALAK: PONTY, AMUR, CSUKA, SÜLLŐ,
DÉVÉRKESZEG, KÁRÁSZ**
Horgászdíj: 0-24h



CSEND ÉS NYUGALOM

Keresse fel honlapunkat, hogy időben értesüljön
MINDENRŐL, AMI VASI HORGÁSZAT!

ÖN SEM FOG OTTHON MARADNI

HORGÁSZVIZEK | TELEPÍTÉSEK | TILALMI IDŐSZAKOK | IDŐJÁRÁS | SZÁLLÁSAJÁNLATOK
HORGÁSZEGYESÜLETEK | FOGD MEG ÉS KÜLDD BE GALÉRIA | VERSENYBESZÁMOLÓK...

WWW.VASIVIZEKEN.HU



A **MOHOSZ**
TAGSZERVEZETE

